

ROMÂNIA
Județul Mureș
Comuna Gănești
Nr. 35 din 10.06.2021

PROCES VERBAL
Încheiat azi 10.06. 2021.

Comisia constituită prin dispoziția primarului comunei în baza L.nr.17/2014, formată din Matefi Adrian-secretar general UAT, Bordean Ioan insp. și Balog Agneș - insp. procedând în conformitate cu prevederile art.3 alin.,c,, din Anexa nr.1 la Ordinul nr.719/2014, privind aprobarea Normelor metodologice pentru aplicarea Titlului I din Legea nr.17/2014, la verificarea dos. **nr. 35 /10.06.2021**, constată următoarele:

- dosarul **nr. 35/10.06.2021** depus de VEGH IOSIF SI GROSZ ELENA, din loc. SEUCA, nr. 402, com. GANESTI, jud. MURES, este complet, fapt pentru care se **procedează la afișarea la avizierul primăriei locale precum și pe site-ul propriu al instituției, pentru un termen de 45 de zile, a ofertei de preț nr. 35 /10.06.2021**, depusă de proprietarul de drept, pentru instrăinarea unui teren extravilan de **0,62 ha - A**, situat în satul GANESTI, com. GANESTI.

Comisia: MATEFI ADRIAN,

BORDEAN IOAN,

BALOG AGNEȘ,

10.30/10.06.2021








ANEXA Nr. 1B

OFERTA DE VANZARE TEREN

Subsemnatul/Subsemnata¹⁾ VEGH IOSIF – CNP 1490311267428 si GROSZ ELENA – CNP 2501103264375 avand adresa de comunicare in: localitatea GĂNEȘTI, sat SEUCA, nr. 402, bl., sc., et., ap., judetul/sectorul MUREȘ, codul postal 547255 , e-mail, tel. , vand teren agricol situat in extravilan, in suprafata de 0,62 (ha), la pretul de (*) 10.000 (lei) , (ZECE MII DE lei).

Conditiiile de vanzare²⁾ sunt urmatoarele: conform L.175/2000,

Date privind identificarea terenului

Specificare	Informatii privind amplasamentul terenului						Categoria de folosinta ³⁾ (**)	Observatii
	Orasul/Comuna/ Judetul (*)	Suprafata (ha) (*)	Numar cadastral (**)	Numar de carte funciara (**)	Numar tarla/lot (**)	Numar parcela (**)		
Se completeaza de catre vanzator.	GĂNEȘTI-MUREȘ	0,62	53555	53555	24	2016/1	ARABIL	
Verificat primarie ⁴⁾								


³⁾ Se completeaza categoria de folosinta a terenurilor agricole situate in extravilan conform art. 2 din Legea fondului funciar nr. 18/1991, republicata, cu modificarile si completarile ulterioare.

⁴⁾ Se completeaza cu "X" rubricile in care informatiile pot fi comparate cu datele din Registrul agricol, evidentele fiscale, evidentele de stare civila, altele asemenea.

Cunoscand ca falsul in declaratii se pedepseste conform Legii nr. 286/2009 privind Codul penal, cu modificarile si completarile ulterioare, declar ca datele sunt reale, corecte si complete.

Vanzator/Imputernicit,
VEGH IOSIF, GROSZ ELENA
(numele si prenumele in clar)

Semnatura



Data 10.06.2021

NOTE:

- Campurile notate cu (*) sunt obligatoriu de completat.
- Campurile notate cu (**) se completeaza in cazul in care sunt cunoscute informatiile.